

**INFORME DE MONITOREO DE MEDIOS\***

Fecha: 18/03/2024

Semananº12

Coordinación de Vigilancia Epidemiológica

\*Vigilancia basada en eventos de interés epidemiológico mediante el monitoreo de medios abiertos de comunicación locales y nacionales.

**Reporte de eventos:**

Amenaza	Tema	Medio	Fecha	Resumen	Liga	Prioridad	Verificación
Violencia	Solicitan protocolo de seguridad en candidatos electorales	El Sol de Cuernavaca	18 marzo 2024	Los candidatos del Partido Acción Nacional (PAN) que lo requieran se deberán ajustar al protocolo que estableció la Comisión Estatal de Seguridad (CES), el cual consta de pulseras de pánico.	<a href="https://www.elsoldecuernavaca.com.mx/elecciones-2024/partido-accion-nacional-en-morelos-solicita-protocolo-de-seguridad-para-candidatos-electorales-11611004.html">https://www.elsoldecuernavaca.com.mx/elecciones-2024/partido-accion-nacional-en-morelos-solicita-protocolo-de-seguridad-para-candidatos-electorales-11611004.html</a>	Bajo	Ratificado
Incendio forestal	Incendio en Buena vista de Cuellar, parcialmente controlado	El Sol de Cuernavaca	17 marzo 2024	El <b>incendio forestal en Buenavista de Cuellar, Guerrero, está parcialmente controlado</b> pero se mantiene aún la alerta y las brigadas trabajan para sofocarlo, así lo dio a conocer el titular de <b>Protección Civil de Amacuzac</b> , municipio morelense que colinda con la localidad guerrerense.	<a href="https://www.elsoldecuernavaca.com.mx/policiaca/incendio-en-buenavista-de-cuellar-esta-parcialmente-controlado-11615104.html">https://www.elsoldecuernavaca.com.mx/policiaca/incendio-en-buenavista-de-cuellar-esta-parcialmente-controlado-11615104.html</a>	Bajo	Ratificado



<http://ssm.gob.mx>



Servicios de Salud Morelos



@MorelosSalud

Callejón Borda N°3 Col. Centro C.P. 62000  
Teléfono (777) 312 62 31 / 314 33 36 ext. 222

**Calle Gómez Azcárate No. 205, Col. Lomas de la Selva  
C.P. 62270, Cuernavaca, Morelos. Tel.: 777 102 25 56**

**INFORME DE RIESGOS METEOROLÓGICOS**

Fecha: 18/03/2024

Semananº12

Coordinación de Vigilancia Epidemiológica

**Fuente:** Servicio Meteorológico Nacional de México, CONAGUA. <https://proteccioncivil.morelos.gob.mx/>

**POSIBLE FORMACIÓN DE TORBELLINOS O TORNADOS EN CHIHUAHUA, DURANGO, COAHUILA Y NUEVO LEÓN, ADEMÁS DE LLUVIAS PUNTUALES INTENSAS EN SAN LUIS POTOSÍ, HIDALGO, PUEBLA Y VERACRUZ**

Este día, la **masa de aire frío** que impulsa al **frente frío No. 40** será reforzada; dicho frente avanzará sobre el noreste y oriente del territorio nacional e interactuará con un **canal de baja presión** sobre el sur del Golfo de México y el sureste mexicano, propiciando chubascos y lluvias fuertes a muy fuertes en dichas regiones, además de lluvias puntuales intensas en San Luis Potosí, Hidalgo, Puebla y Veracruz; dichas lluvias estarán acompañadas de *descargas eléctricas* y posible *caída de granizo*. La **masa de aire frío** asociada al frente generará **evento de "Norte"** fuerte a muy fuerte; oleaje elevado; posibles *trombas marinas* en las costas de Tamaulipas y Veracruz; rachas de viento de 60 a 80 km/h con posible formación de **torbellinos o tornados** en Chihuahua, Durango, Coahuila y Nuevo León. Asimismo, se presentará viento de componente norte durante la noche en el Istmo y Golfo de Tehuantepec, además de fuertes rachas de viento en gran parte del territorio mexicano. También, se producirá un descenso de las temperaturas y condiciones para *densos bancos de niebla* en estados del norte, noreste y oriente de la República Mexicana. Por otra parte, una **baja presión de núcleo frío** en el suroeste de Estados Unidos, asociada con la **corriente en chorro polar**, generará lluvias aisladas y condiciones para *caída de nieve o aguanieve* en las sierras de Baja California. Finalmente, prevalecerá el ambiente caluroso a muy caluroso en el occidente, centro, sur y sureste de México, además de la Península de Yucatán.

**Los vientos fuertes podrían derribar árboles y anuncios publicitarios.**

**Vientos con rachas de 40 a 60 km/h y posibles tolveneras:**

Estado de México, Ciudad de México, **Morelos**, Tlaxcala, Oaxaca y Chiapas.

**Temperaturas Máximas de 40-45 °C:**

Guerrero, **Morelos (sur)**, Campeche, Yucatán y Quintana Roo.

**Pronóstico en región Mesa Central:**

Cielo medio nublado a nublado durante el día con lluvias puntuales intensas en Hidalgo y Puebla, lluvias puntuales muy fuertes en Querétaro, las cuales podrían originar el incremento en los niveles de ríos y arroyos, así como ocasionar encharcamientos, inundaciones y deslaves; intervalos de chubascos en Guanajuato y Tlaxcala; **sin lluvia en Morelos**, todas las lluvias podrían acompañarse con descargas eléctricas y caída de granizo. Ambiente fresco a templado por la mañana y frío con posibles heladas en zonas altas de Hidalgo, Puebla y Tlaxcala. Por la tarde, ambiente cálido a caluroso, así como muy caluroso en Puebla (suroeste) y extremadamente caluroso en Morelos (sur). Viento de dirección variable de 15 a 30 km/h con rachas de 50 a 70 km/h y **tolveneras** en Guanajuato, Querétaro, Hidalgo y Puebla, así como **rachas de 40 a 60 km/h con posibles tolveneras** en Tlaxcala y **Morelos**.



**Recomendaciones de Protección Civil**

**TEMPERATURAS ALTAS:**

- Extremar precaución ante temperaturas altas, dar especial atención a **personas enfermas y de la tercera edad, niños e indigentes**.
- Mantenerse fresco e hidratado, tomar **abundantes líquidos**.
- No exponerse por **tiempos prolongados a los rayos solares** para evitar insolación y golpes de calor.
- Utilizar **ropa y calzado ligero para esta temporada**, de preferencia en colores claros, para evitar que aumente la temperatura corporal e incluso se presente un "golpe de calor".
- **Mantener informada a la población.**

**Nivel de riesgo alto**

**Existe riesgo meteorológico para la población en general, sobre todo en localizaciones de alta vulnerabilidad, por ejemplo, zonas BAJAS de Morelos con mayor exposición a ALTAS temperaturas.**



<http://ssm.gob.mx>



Servicios de Salud Morelos



@MorelosSalud

Callejón Borda N°3 Col. Centro C.P. 62000  
Teléfono (777) 312 62 31 / 314 33 36 ext. 222

**Calle Gómez Azcárate No. 205, Col. Lomas de la Selva  
C.P. 62270, Cuernavaca, Morelos. Tel.: 777 102 25 56**

**INFORME DE MONITOREO VOLCÁNICO Y SISMOLÓGICO**


Fecha: 18/03/2024

Semanan°12

Coordinación de Vigilancia Epidemiológica

**Fuente:** Servicio Sismológico Nacional, UNAM. / Centro nacional de Prevención de Desastres (CENAPRED)-SEGOB, SENEAM-SCT y NOAA.

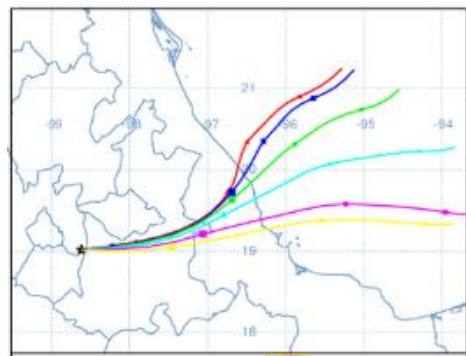
En las últimas 24 horas, mediante los sistemas de **monitoreo del volcán Popocatepetl**, se detectaron **27 exhalaciones**, acompañadas de vapor de agua, gases volcánicos y ligeras cantidades de ceniza. Adicionalmente se identificaron **1,135 minutos de tremor** alta frecuencia de muy baja a baja amplitud que en total sumaron 18.91 horas. Durante la mañana y **al momento de este reporte se observa una emisión continua de vapor de agua, gases volcánicos y en ocasiones ligeras cantidades de ceniza, con dispersión hacia el este-noreste (ENE).**


NIVEL DE ALERTA		AMARILLO-FASE 2	RECOMENDACIONES PARA LA FASE AMARILLO FASE 2
	<p><b>El volcán presenta incremento en su actividad, con explosiones esporádicas:</b></p> <ul style="list-style-type: none"> <li>Pluma continúa de vapor de agua y gas.</li> <li>Caída de ceniza leves a moderadas en poblaciones cercanas.</li> <li>Lanzamiento de fragmentos incandescentes y posibilidad de flujos piroclásticos de corto alcance asociado a las explosiones.</li> <li>Crecimiento y destrucción de domos de lava.</li> <li>Flujos de lodo o escombros de corto alcance.</li> </ul>		<ol style="list-style-type: none"> <li>Continuar con el <b>radio de seguridad de 12 km</b>, por lo que la <b>permanencia</b> en esa área <b>no está permitida</b>.</li> <li>Controlar el tránsito entre Santiago Xalitzintla y San Pedro Nexapa, vía Paso de Cortés.</li> <li>A las autoridades de <b>Protección Civil</b>, <b>mantener sus procedimientos preventivos</b>, de acuerdo con sus planes operativos.</li> <li>A la <b>población</b> se le recomienda <b>elevar la atención a los avisos de las autoridades de su localidad</b> y se exhorta a no acercarse al volcán, y mucho menos al cráter.</li> <li><b>Mantenerse fuera de cañadas ante posibles flujos de lodo</b>, principalmente en temporada de lluvias.</li> </ol>

**PRONOSTICO DE CAIDA DE CENIZA**

**En caso de una exhalación de ceniza volcánica, el pronóstico de trayectoria hacia el noreste** (simulando exhalación cada hora en las próximas 6 horas), a su paso por la zonas oeste, centro y este del estado de Puebla y zona centro del estado de Veracruz, finalmente las trayectorias se internan en el Golfo de México, para las **primeras 12 horas de pronóstico** (de las 10:00 a las 22:00 hora local). Posteriormente, para las **últimas 12 horas de pronóstico** (de las 22:00 a las 10:00 hora local del día siguiente), las trayectorias continuarán sobre el Golfo de México.

**SIN PRONOSTICO DE CAIDA DE CENIZA PARA EL ESTADO**



SISMOS	<p>Se registró sismo de magnitud de <b>3.3 grados</b> Richter, a las 04:59:55 hrs con localización del epicentro a 51 km al suroeste de Arcelia, Guerrero.</p> <p><b>NO PERCIBIDO EN EL ESTADO DE MORELOS.</b></p>	
	<p><b>REPORTE DE DAÑOS A LA POBLACION</b></p> <p><b>PROTECCIÓN CIVIL</b></p> <p>Sin reporte de daños a la población ni a la infraestructura en salud.</p>	



<http://ssm.gob.mx>



Servicios de Salud Morelos



@MorelosSalud

Callejón Borda N°3 Col. Centro C.P. 62000  
Teléfono (777) 312 62 31 / 314 33 36 ext. 222

**Calle Gómez Azcárate No. 205, Col. Lomas de la Selva  
C.P. 62270, Cuernavaca, Morelos. Tel.: 777 102 25 56**

**INFORME DE MONITOREO DE TEMPERATURAS Y CALIDAD DEL AIRE**

Fecha: 18/03/2024

Semana N°12

Coordinación de Vigilancia Epidemiológica

Fuente: Comisión Estatal de Agua (CEAGUA)

**PRONOSTICO DE TEMPERATURAS POR  
MUNICIPIO**

Municipio	Min.	Max.	Municipio	Min.	Max.
Amacuzac	15°	39°	Tepalcingo	15°	35°
Cuautla	16°	35°	Ayala	15°	36°
Jiutepec	16°	36°	Huitzilac	07°	25°
Temixco	16°	36°	Tepoztlán	14°	35°
Tlaltizapan	15°	37°	Zacualpan	14°	31°
Axochiapan	15°	38°	Tlaquiltenango	14°	41°
Cuernavaca	14°	35°	Puente de Ixtla	14°	40°
Jojutla	16°	40°			

**TEMPERATURAS MÁXIMAS Y MÍNIMAS,  
ULTIMAS 24 HRS**

**Mínimas**

Huitzilac 07°  
25°

Tetela del Volcán 13°  
27°

Totolapan 12°  
29°

Ocuituco 14°  
29°

**Máximas**

Tlaquiltenango 14°  
41°

Jojutla 16°  
40°

Axochiapan 15°  
38°

Zacatepec 18°  
38°

**CALIDAD DEL AIRE**

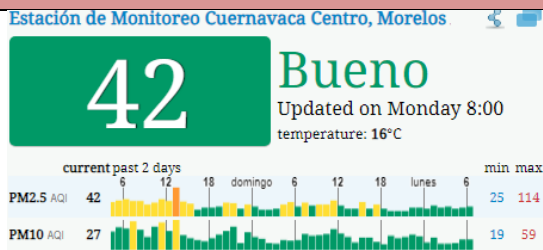
**ÍNDICE AIRE Y SALUD**

**NIVEL DE RIESGO ASOCIADO**

**RECOMENDACIONES**

**GRUPOS  
SENSIBLES**

**PARA TODA  
LA  
POBLACIÓN**



**Bajo**

**Se considera que el  
riesgo es mínimo.**

**Disfruta las actividades al  
aire libre.**



<http://ssm.gob.mx>



Servicios de Salud Morelos



@MorelosSalud

Callejón Borda N°3 Col. Centro C.P. 62000  
Teléfono (777) 312 62 31 / 314 33 36 ext. 222

**Calle Gómez Azcárate No. 205, Col. Lomas de la Selva  
C.P. 62270, Cuernavaca, Morelos. Tel.: 777 102 25 56**

**INFORME DE MONITOREO EPIDEMIOLÓGICO**

Fecha: 18/03/2024

Semanan°12

Coordinación de Vigilancia Epidemiológica

**Fuente:** Jurisdicciones Sanitarias del estado de Morelos.

**JURISDICCION SANITARIA I:**

☞ AL MOMENTO DE ESTE REPORTE LA UIES ESTATAL **NO HA RECIBIDO INFORME DE EVENTOS EXTRAORDINARIOS DE NOTIFICACION INMEDIATA** POR PARTE DE LA JURISDICCION SANITARIA.

**JURISDICCION SANITARIA II:**

☞ AL MOMENTO DE ESTE REPORTE LA UIES ESTATAL **NO HA RECIBIDO INFORME DE EVENTOS EXTRAORDINARIOS DE NOTIFICACION INMEDIATA** POR PARTE DE LA JURISDICCION SANITARIA.

**JURISDICCION SANITARIA III:**

☞ AL MOMENTO DE ESTE REPORTE LA UIES ESTATAL **NO HA RECIBIDO INFORME DE EVENTOS EXTRAORDINARIOS DE NOTIFICACION INMEDIATA** POR PARTE DE LA JURISDICCION SANITARIA.



<http://ssm.gob.mx>



Servicios de Salud Morelos



@MorelosSalud

Callejón Borda N°3 Col. Centro C.P. 62000  
Teléfono (777) 312 62 31 / 314 33 36 ext. 222

**Calle Gómez Azcárate No. 205, Col. Lomas de la Selva  
C.P. 62270, Cuernavaca, Morelos. Tel.: 777 102 25 56**